



REGIONE SICILIANA
Assessorato del territorio
e dell'ambiente

ITA080007









Spiaggia Maganuco

Tavola 1 di 1
Scala 1:10.000



Gennaio 2026

Legenda

-  Perimetro sito
-  1240 - Scogliere con vegetazione delle coste mediterranee con Limonium spp. endemici
-  1410 - Pascoli inondatai mediterranei (Juncetalia maritimi)
-  2110 - Dune mobili embrionali
-  2120 - Dune mobili del cordone litorale con presenza di Ammophila arenaria ("dune bianche")
-  2210 - Dune fisse del litorale del Crucianellion maritimae
-  2230 - Dune con prati dei Malcolmietalia
-  6220* - Percorsi substeppici di graminacee e piante annue dei Thero-Brachypodietea

